

Pic ADAM

## Plaine des Chicots Mamode Camp

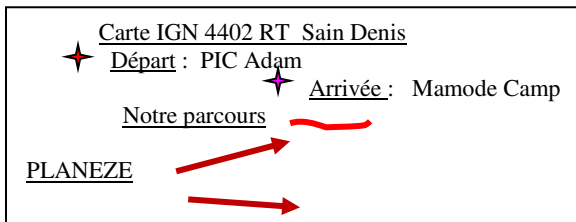
Le Dimanche 13 Mars 2011

A cheval entre la rivière St Denis et la rivière des Pluies la planèze de la Roche Ecrite s'est constituée au fil du temps suite à une forte érosion torrentielle.

L'érosion linéaire a découpé les flancs du cône du Piton des Neiges en cinq parts de gâteaux. De forme triangulaire, pointe vers l'amont et base du côté mer, sont apparues de grandes découpes nommées PLANEZES

Dans le massif du Piton des Neiges on peut donc distinguer :

- Planèze du Grand Bénare (riv. de Cilaos et riv. des Galets)
- Planèze de la Montagne (riv. des Galets et riv. St Denis)
- Planèze de la Roche Ecrite (riv. St Denis et riv. des Pluies)
- Planèze des Fougères (riv. des Pluies et riv. du Mat)
- Planèze du Mazarin (riv. Du Mat et riv. Des Marsouins)



Lieu de Rendez-vous : - 7 H au parking de la  
Piscine de St. - Paul


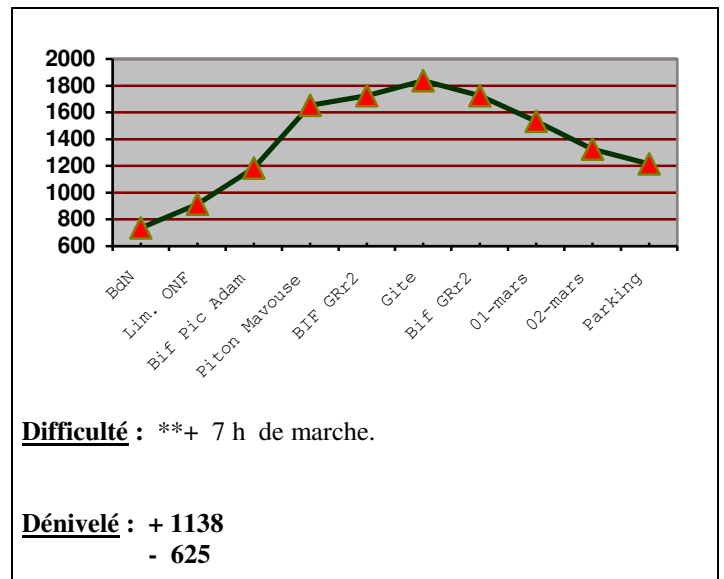


- Il nous faudra environ 1h 15'  
en **BUS** pour rejoindre les hauts de Bois de Nèfles  
Retour à St. Paul vers 18h.

**Prévoir 10€/pers. pour le Bus**

Equipement : - **Vêtement de rechange**  
- Eau (1,5 l/pers.)

Repas : Prévoir le pique-nique du midi.



Au loin St. Denis



Pic ADAM au loin Ste. Marie

**Renseignements et inscriptions** : contacter **Arnaud Fontana**

**Fixe** : 02.62.71.90.15 **GSM** : 06.92.35.55.44