


# Piton des Neiges

SALAZIE - CILAOS

Le Samedi 24 et Dimanche 25 Juillet 2010



Point culminant de la Réunion et de l'océan Indien (3069 m) le Piton des Neiges est un vestige du premier volcan qui est à l'origine de la création l'île, il y a quelques 3 millions d'années. Sa dernière période éruptive date d'environ 20 000 ans. Les trois grands cirques actuels autour du Piton des Neiges, Mafate, Salazie et Cilaos sont le résultat de l'érosion à partir de la dernière caldeira qui s'est formée il y a 70 000 ans. Perché sur l'ancien massif qui doucement est en train de fondre on aperçoit au loin le piton de la Fournaise ( 2631 m ) qui à chaque éruption gagne en majesté. Vaincre le sommet s'est offrir des points de vue magnifiques sur le monde d'en bas.

Lieu de Rendez-vous : - 7 H au parking de la  
**Piscine de St. - Paul**



- Il nous faudra environ 2H en  
**BUS** pour rejoindre Hell-Bourg à Salazie  
**( Prévoir 15€/pers pour le Bus )**

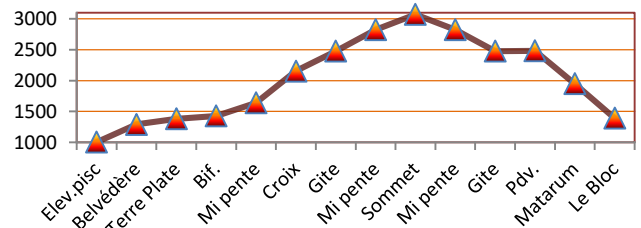
Equipement : - **Vêtement chaud** et recharge pour 2 jours  
- Eau ( 1, 5 l/pers.)  
- **1 Lampe par personne ( frontale )**

Hébergement : Gîte du Piton des Neiges ( 17 € / pers. )

Repas : Prévoir 2 Pique-nique .( Samedi et Dimanche midi )  
Repas du Samedi soir au gîte ( 15 € / pers. )


Retour à Saint-Paul le Dimanche après-midi depuis Cilaos

Carte IGN 4405 RT St. Pierre Cirque de Cilaos  
Notre itinéraire est inscrit en rouge




Difficulté : \*\*\* ( 5h 30' de marche le Samedi )  
( 6h 30' de marche le Dimanche )

Dénivelé : Samedi : + 1 473  
Dimanche : + 595 - 1680



Cilaos et le sommet du piton des Neiges



Foret de Bébour – Plaine des Caffres - Volcan

Renseignements et inscriptions : contacter **Arnaud Fontana** au 02.62.71.90.15  
**Secrétariat** de l' A.C.S.P au : 02.62.22.96.41 ou au : 06.92.87.54.88